PIANO REGOLATORE GENERALE

COMUNE DI MONTE SAN PIETRANGELI

Provincia di Fermo

COMUNE DI MONTE SAN PIETRANGELI - Piazza Umberto I, 1
Pec: comune.montesanpietrangeli@emarche.it

Sindaco: PAOLO CASENOVE
Ufficio Tecnico: Arch. MARCO PANTANETTI - Geom. LUCA SCOROLLI

Trasposizione attiva vincoli sottosistema geologico-geomorfologico

Elaborato
17

Data: **07/2021**

Progettisti: **arch. Labardi Virgilio, Montegiorgio (FM)**
geol. Pistolesi Eugenio, Rapagnano (FM)
dr. Paradisi Luigi e dr. Galli Paola, Camerino (MC)

Legenda

CORSI D'ACQUA - art. 29 NTA del P.P.A.R.

Ambito definitivo di tutela

CRINALI - art 30 NTA del P.P.A.R.

Ambito definitivo di tutela

VERSANTI - art. 31 NTA del P.P.A.R.

Aree con pendenza superiore al 30%

N
W O
S

Scala 1:10.000

0 250 500 750 1000 m

Classificazione dei crinali

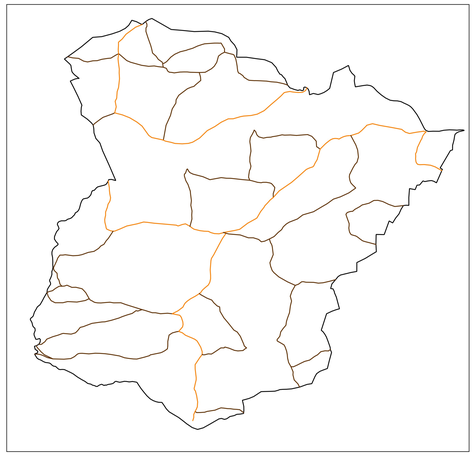

			Classe	2	3
Ambito definitivo di tutela	(dislivello in metri)	Fascia sub-appenninica		15 metri	5 metri

Classificazione dei corsi d'acqua

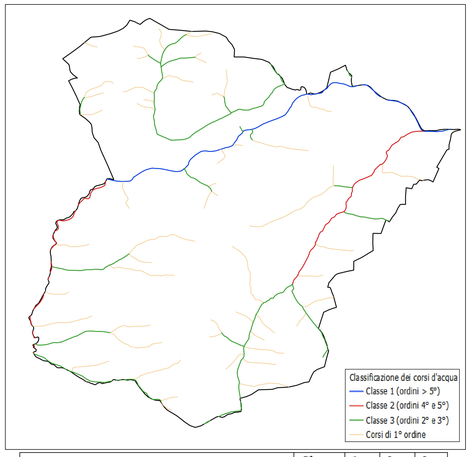

			Classe	1	2	3
Ambito definitivo di tutela	(distanza in metri)	Fascia sub-appenninica		100	50	35

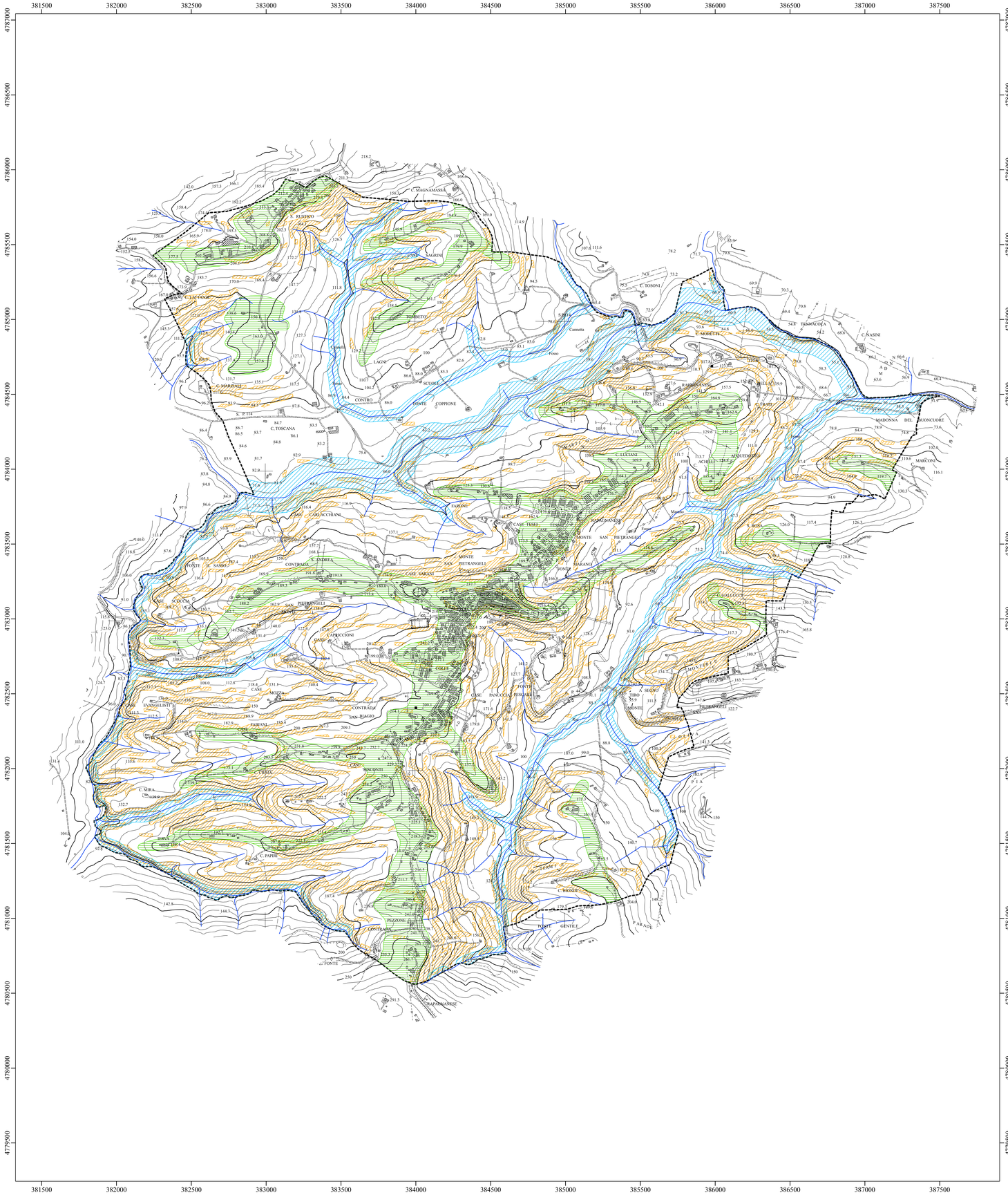
381500
382000
382500
383000
383500
384000
384500
385000
385500
386000
386500
387000
387500
4787000
4786500
4786000
4785500
4785000
4784500
4784000
4783500
4783000
4782500
4782000
4781500
4781000
4780500
4780000
4779500
MONTE SAN PIETRANGELI
C. MAGNAMASSA
C. RUSTICO
C. TOSONI
C. NASINI
C. LUCIANI
C. MARTELLI
C. TOSCANA
C. MIRA
C. PAPIRI
C. DIONISI
C. SEGNO
FARJONE
CONTRADA SAN BIAGIO
CONTRADA PEZZONE
MADONNA DEL BUONCUORE
MARCONI
S. ROSA
TRONCOCOLA
LAGNI
SCUOLE
CONTRO
TONTE
COPPIONE
CASE VARANI
CASE TESTA
CASE SAGRINI
CASE MOZZA
CASE FABIANI
CASE PANUCCIA
CASE PIZZONE
CASE GENTILE
CASE SICONTE
CASE CAPRUCCIONI
CASE CARLACCHIANI
CASE SANTA CROCE
CASE EVANGELISTI
CASE MONTEGIORGIO
CASE MARCHETTI
CASE ACQUEDOTTO
CASE ACHILLE
CASE RABBIONI
CASE BELLA VISTA
CASE TROMBETTI
CASE CONTRADA
CASE COLLE
CASE CONTRADA
CASE CONTRADA
CASE CONTRADA